
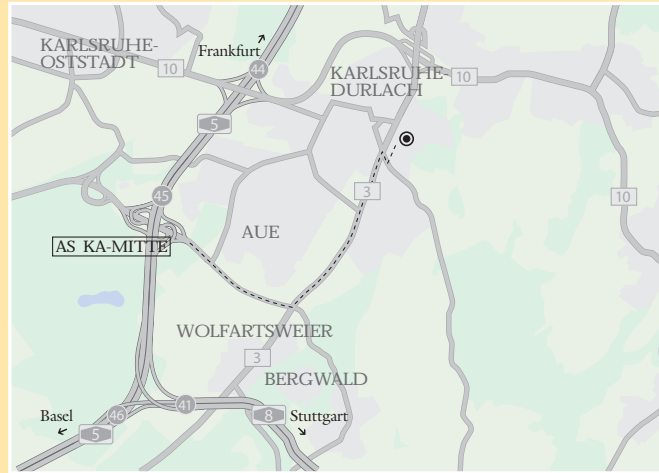


IHR WEG ZU UNS



STAATSWEINGUT
KARLSRUHE-DURLACH



MIT DEM AUTO

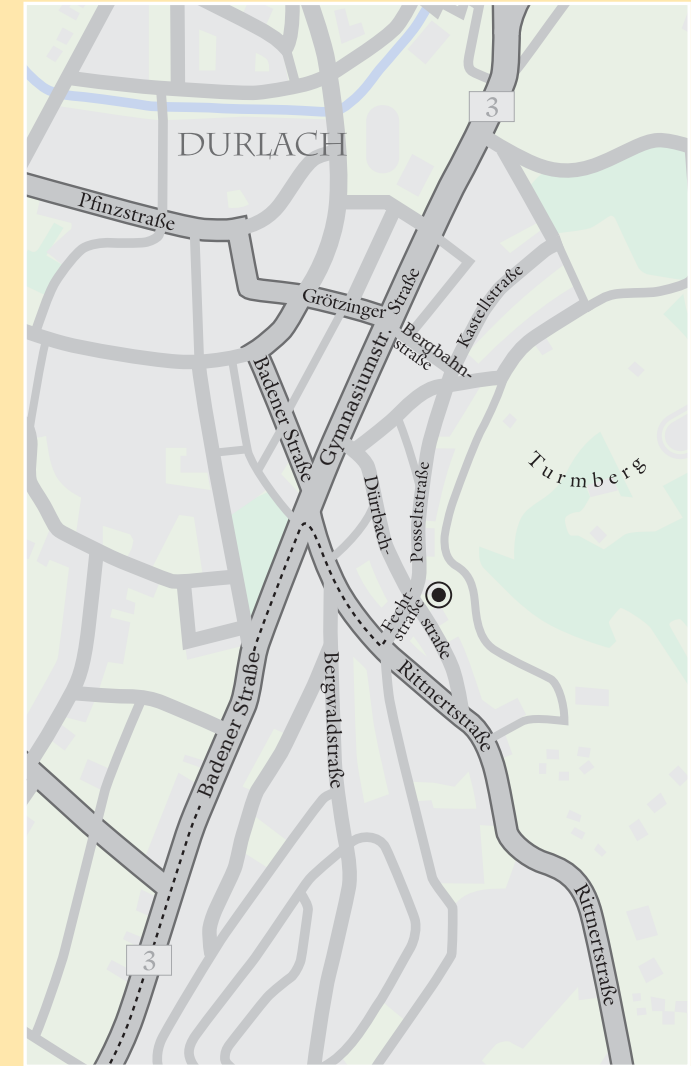
Auf der A5 Ausfahrt Karlsruhe-Mitte (45)

- Richtung Wolfartsweier, dann auf die B3 in Richtung KA-Durlach
- Bis zur Ortsmitte fahren, dort dem Wegweiser in Richtung Stupferich folgen (Rittnertstraße). In die 2. Straße (Fechtstraße) links einbiegen. 150 Meter geradeaus bis zur Posseltstraße zum Staatsweingut
- GPS-Daten +48°59'46.068", +8°28'52.428"

MIT DER BAHN

Ab Karlsruhe Hauptbahnhof

- Mit der Straßenbahn Linie 2 bis zur Station Auer Straße in Durlach, dort Umsteigen in die Linie 1 oder 8 bis zur Endstation Durlach-Turmberg
- Alternativ mit anderen Linien bis Haltestelle Marktplatz. Von dort mit Linie 1 zur Endstation Durlach-Turmberg
- Die B3 überqueren und die Bergbahnstraße bis zur Talstation der Turmbergbahn. Dort rechts in die Posseltstraße zum Staatsweingut



Staatsweingut Karlsruhe-Durlach

Posseltstraße 19

76227 Karlsruhe-Durlach

Tel. 0721 9405-70

Fax 0721 9405-79

Öffnungszeiten:

montags, mittwochs, freitags

dienstags und donnerstags

08.30–12.30 Uhr

15.00–19.00 Uhr